











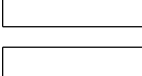









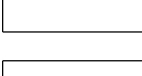




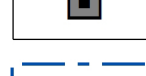




Ізольовані стан	Прокладі рішення	
		ТРАНСФОРМАТОРНА ПІДСТАНЦІЯ
		ПІДЗЕМНІ КАБЕЛЬНІ ЛІНІЇ ЕЛЕКТРОПЕРЕДАЧІ
		ПОВІТРЯНІ ЛІНІЇ ЕЛЕКТРОПЕРЕДАЧІ (110 кВ)
		ПОЖЕЖНІ ПІДРАНТИ
		ПОЖЕЖНІ РЕЗЕРВУАРИ
		СВЕРДЛОВИНА
		НАСОСНА СТАНЦІЯ
		ВОДОНАПІРНА ВЕЖА
		МЕРЕЖІ ВОДОПОСТАЧАННЯ
		МЕРЕЖІ САМОПЛИВНОЇ ГОСПОДАРСЬКО-ПОБУТОВОЇ КАНАЛІЗАЦІЇ
		ОЧИСНІ СПОРУДИ ГОСПОДАРСЬКО- ПОБУТОВОЇ КАНАЛІЗАЦІЇ
		ОЧИСНІ СПОРУДИ ДОЩОВОЇ КАНАЛІЗАЦІЇ
		СЕПАРАТОР НАФТОПРОДУКТІВ
		МЕЖІ КАДАСТРОВИХ ДІЛЯНОК
		МЕЖА РОЗРОБЛЕННЯ ДЕТАЛЬНОГО ПЛАНУ ТЕРИТОРІЇ

ЕКСПЛІКАЦІЯ

1. АДМІНІСТРАТИВНИЙ КОРПУС
2. КОНТРОЛЬНО-ПРОПУСКНИЙ ПУНКТ
3. СКЛАДСЬКА БУДІВЛЯ
4. МАЙСТЕРНЯ
5. АНГАР ДЛЯ ТЕХНІКИ
6. ТРЕНУВАЛЬНИЙ МАЙДАНЧИК ДЛЯ РОБОТИ СПЕЦІАЛІЗОВАНОЇ ТЕХНІКИ
7. МАЙДАНЧИК ДЛЯ ЗБЕРІГАННЯ СИПУЧИХ МАТЕРІАЛІВ
8. МАЙДАНЧИК ДЛЯ ВІДПОЧИНКУ ПРАЦЮЮЧИХ
9. ТРАНСФОРМАТОРНА ПІДСТАНЦІЯ
10. СВЕРДЛОВИНА
11. НАСОСНА СТАНЦІЯ
12. ВОДОНАПІРНА ВЕЖА
13. ПРОТИПОЖЕЖНІ РЕЗЕРВУАРИ
14. ОЧИСНІ СПОРУДИ ГОСПОДАРСЬКО-ПОБУТОВОЇ КАНАЛІЗАЦІЇ
15. СЕПАРАТОР НАФТОПРОДУКТІВ
16. ОЧИСНІ СПОРУДИ ДОЩОВОЇ КАНАЛІЗАЦІЇ
17. МАЙДАНЧИК ДЛЯ ЗБОРУ ТВЕРДИХ ПОБУТОВИХ ВІХОДІВ
18. АВТОМОБІЛЬНІ СТОЯНКИ ДЛЯ ВАНТАЖНОГО ТРАНСПОРТУ
19. АВТОМОБІЛЬНІ СТОЯНКИ ДЛЯ ЛЕГКОВИХ АВТОМОБІЛІВ
20. КААДОВИЩЕ
21. ПОЖЕЖНЕ ДЕПО

						ДЕТАЛЬНИЙ ПЛАН ТЕРИТОРІЇ, ОРГАНІЗОВАНУ ПЛОЩЕЮ 58,0 ГА ДЛЯ БУДІВНИЦТВА ТА ОБСЛУГОВУВАННЯ БУДІВЕЛЬ ЗАКЛАДІВ КОМУНАЛЬНОГО ОБСЛУГОВУВАННЯ НА ТЕРИТОРІЇ БАБИЦЬКОГО СТАРОСТИНСЬКОГО ОКРУГУ, БУЧАНСЬКОГО РАЙОНУ, КИЇВСЬКОЇ ОБЛАСТІ
Зм.	Кільк.	Арк.	Надок.	Підпис	Дата	
					2023	
Директор	Т. Мазур					СХЕМА ІНЖЕНЕРНОГО ЗАБЕЗПЕЧЕННЯ ТЕРИТОРІЇ
ГАП	А. Морозік					
Пров. арх.	О. Гороховська					
						М 1:2000
						 ІНСТИТУТ ТЕРИТОРІАЛЬНОГО ПЛАНУВАННЯ